
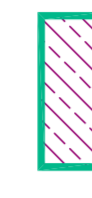








E	EDIFICI DI VALORE STORICO AMBIENTALE (PSA)
A	EDIFICI RURALI OGGETTO DI SCHEDATURA (TAV.6)
A1	EDIFICI RURALI CON SCHEDATURA A CARICO DEL SOGGETTO CHE NE RICHIEDE L'INTERVENTO
B	EDIFICI RURALI GIÀ OGGETTO DI RECUPERO
B*	EDIFICI RURALI GIÀ OGGETTO DI RECUPERO PER ATTIVITÀ AGRITURISTICHE

AMBITI NEI QUALI L'UTILIZZAZIONE TURISTICA È LIMITATA AL RECUPERO DEI FABBRICATI ESISTENTI

-  E3 - Zona agricola di rispetto dell'abitato e di valore naturale epaesaggistico
-  A (atap) - Ambiti di tutela ambientale e paesaggistica
-  A (ar) - Ambiti a rischio idrogeologico
-  A (af) - Ambiti fluviali
-  A (ada) - Ambiti con presenza di deiettori ambientali

AMBITI COMPATIBILI CON L'UTILIZZAZIONE TURISTICA RURALE

-  Areale E1.ac - Zona agricola normale ambito collinare
-  Areale E1.af - Zona agricola normale ambito fluviale
-  Ambito - FR turistica rurale (art. 15.9 piano di settore)

COMUNE DI MORRO D'ORO (TE) UFFICIO TECNICO COMUNALE

Art.15 (zona agricola) delle NTA di attuazione del PRE



Tav. 5

Piano di settore: per la regolamentazione delle modalità di conservazione recupero e riuso del patrimonio edilizio esistente dismesso dall'uso agricolo (art.69 LR 18/83); e per la disciplina degli interventi turistici ricettivi e delle attività extra alberghiere di supporto ed integrazione.

oggetto
PLANIMETRIA DEGLI EDIFICI ESISTENTI OGGETTO DI RILEVAMENTO E DISCIPLINA DELLE SOTTOZONE

APPROVAZIONE DEFINITIVA
Con. Recepimento Prescrizioni Parere S.U.P. n. 14 del 26.05.2011

Redattori
Arch. Luana PAGNOTTELLA
Geom. Fabrizio NOTARINI
collaborazione Arch. Ivo MORDEENTE

